

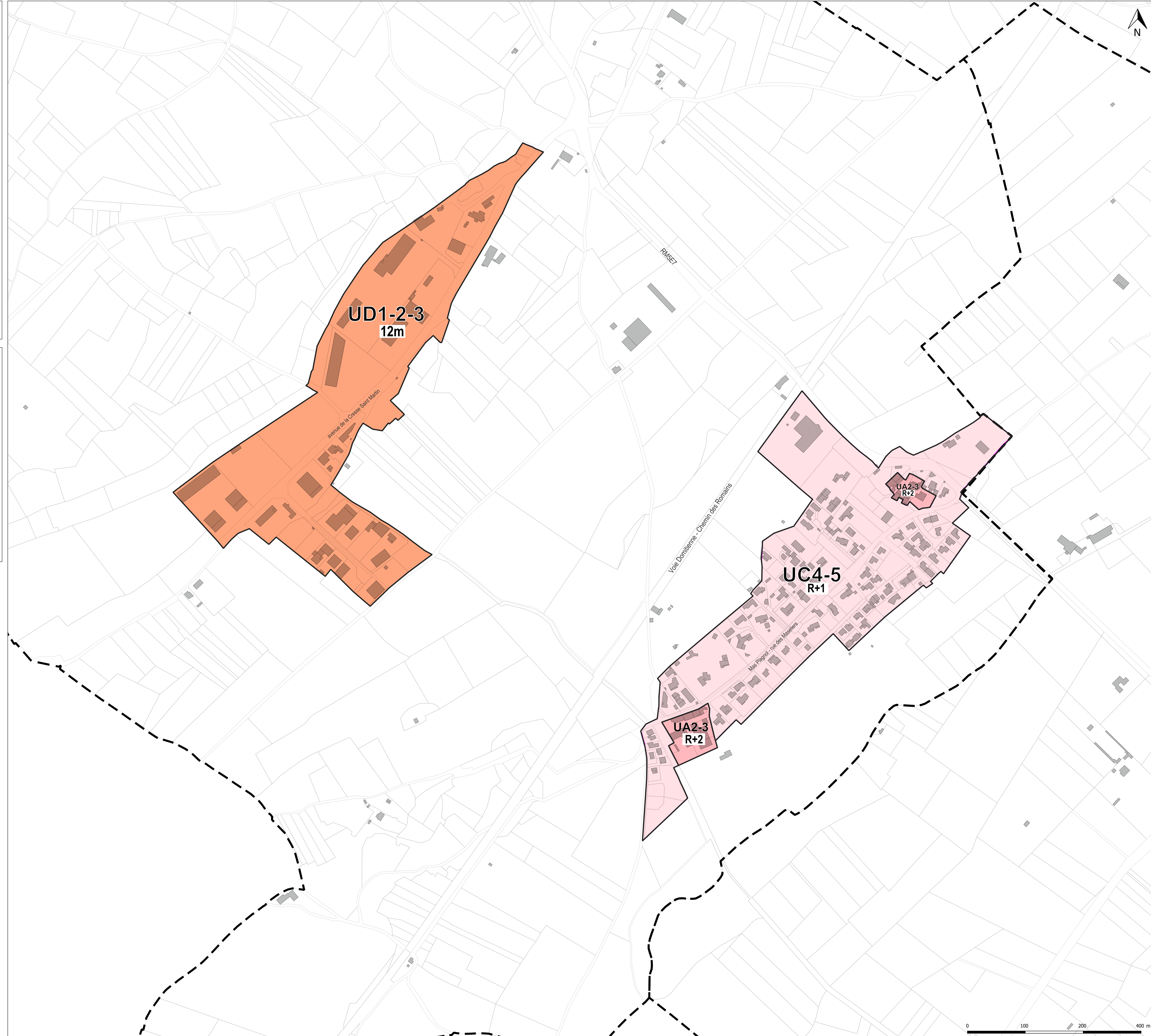
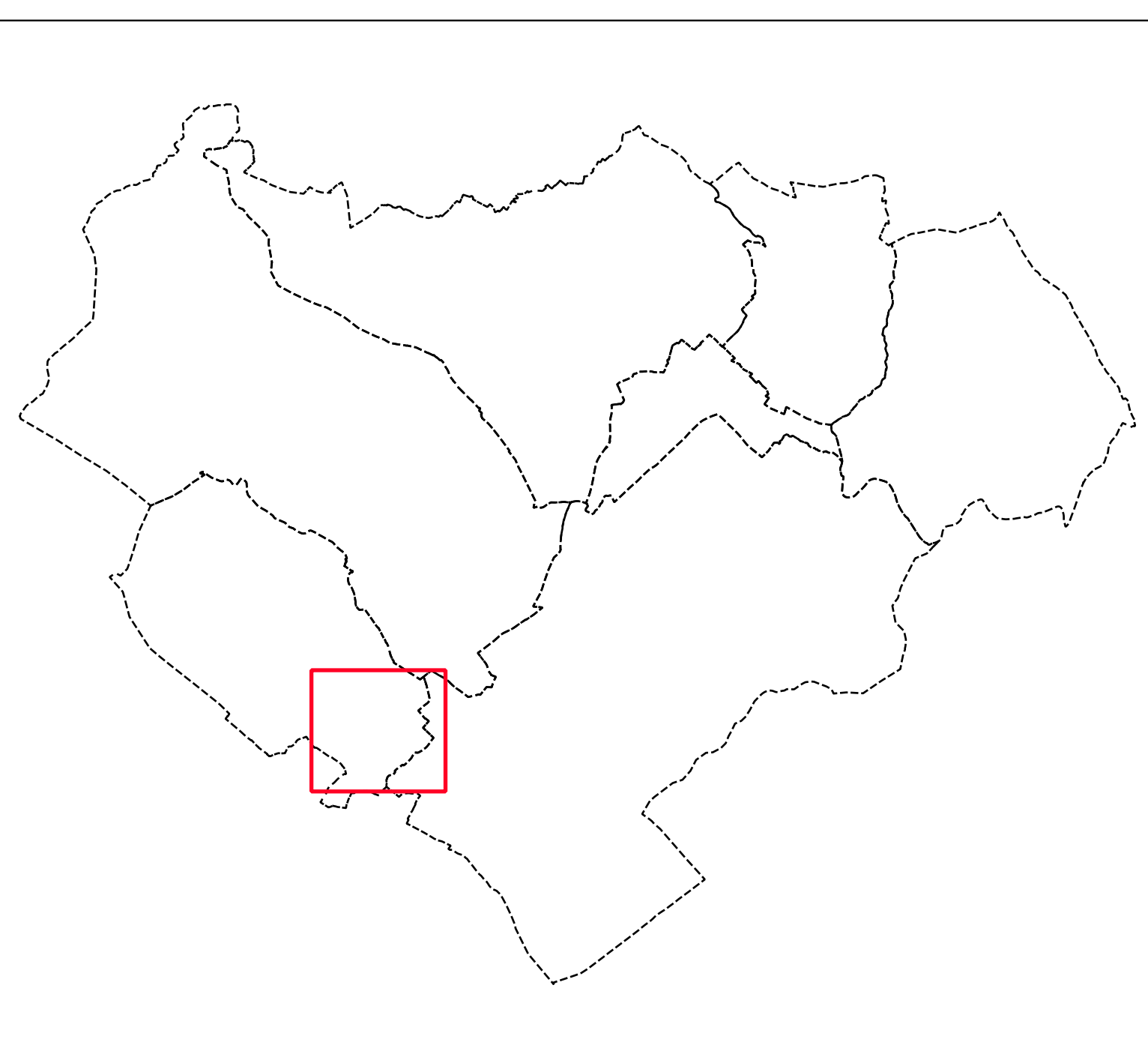
COURNONSEC - Sud
Zones U

Planche des hauteurs
et des limites de référence




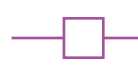
Echelle : 1 / 2 000e

DOCUMENT D'ETAPE MIS À DISPOSITION
Juillet 2021









MONTPELLIER MÉDITERRANÉE MÉTROPOLÉ
50, Place Zeus, 34 000 MONTPELLIER



Zonage

-  Limite de zone
-  eca - Secteur en cours d'analyse
-  Limite de référence fixe
-  Limite de référence minimale

Hauteurs maximales

-  NR
 -  RdC / R+1
 -  R+2
 -  R+3
 -  R+4 / R+5
 -  R+6 / R+7
 -  R+8 / R+9
 -  R+ 10 et plus
- NR = non réglementé